


MINISTERIO DE AMBIENTE							
FIDEICOMISO DE AGUA, ÁREAS PROTEGIDAS Y VIDA SILVESTRE							
PLAN OPERATIVO ANUAL - PRESUPUESTO DE INVERSIÓN - VIGENCIA FISCAL 2026							
CATEGORÍA DE INVERSIÓN	CÓDIGO DE ACTIVIDAD	ACTIVIDAD, PROYECTO o PROGRAMA	CÓDIGO SUB ACTIVIDAD	OBJETIVOS POR ACTIVIDAD		FUENTE DE FINANCIAMIENTO	
				META	INDICADOR	CUENTA FIDEICOMISO	TOTAL DE INVERSIÓN
							B/. 30,208,210.10
A - INVERSIONES AMBIENTALES - SOCIEDAD CIVIL EN EJECUCIÓN							
OBRAS	A.4.	"Punta Patiño vive: Humedales para Aprender y Conservar"		Contribuir al fortalecimiento del uso racional y la conservación del sitio Ramsar Punta Patiño mediante educación ambiental, participación comunitaria y mejora de infraestructura.	Senderos rehabilitados para atención de visitantes	VIDA SILVESTRE N°40014697420	B/. 12,500.00
OBRAS	A.5.	Propuesta de Renovación del Sendero El Caucho, Área protegida Cerro Ancón		Renovar e implementar mejoras en el Sendero El Caucho y su infraestructura interpretativa dentro del área protegida Cerro Ancón, integrando señalización, enriquecimiento de flora nativa y acciones de comunicación para fortalecer la educación ambiental dirigida a visitantes nacionales e internacionales.	Mejora y mantenimiento de infraestructura del Sendero El Caucho y Centro de Interpretación Ambiental (CIACA)	VIDA SILVESTRE N°40014697420	B/. 21,799.83
SERVICIOS	A.6.	"Restauración participativa y comunitaria de las cuencas de Guna Yala: Jovenes Gunas por el agua y la vida"		Contribuir a la restauración ecológica de las cuencas 119 y 121 en la Comarca Guna Yala mediante acciones de reforestación, monitoreo participativo y educación ambiental con enfoque juvenil e intercultural.	Porcentaje de avance en la restauración ecológica de las cuencas 119 y 121	CUENCAS HIDROGRAFICAS - N°40014698428	B/. 25,000.00
SERVICIOS	A.7.	"ECONECTA: Potenciando el turismo sostenible dirigido por la comunidad para las personas y la biodiversidad en Isla Caña, Panamá"		Fortalecer el turismo sostenible comunitario en Isla Cañas mediante la activación, capacitación y estructuración de productos turísticos diferenciados y escalables, basados en un diagnóstico participativo y el desarrollo de capacidades técnicas, empresariales y asociativas locales.	Número de personas capacitadas en emprendimiento ecológico sostenibles	FORESTAL N°40014698295	B/. 56,787.21
SERVICIOS Y CAPACITACIONES	A.8.	"Plan de gestión y administración de conflictos humano-cocodrilo en Panamá"		Reducir el nivel de riesgo y frecuencia de conflictos entre humanos y cocodrilos (Crocodylus acutus) en la Bahía de Panamá, Humedales de Panamá Viejo y Manglares de Chame, mediante la implementación de un plan integral de prevención, educación comunitaria y respuesta interinstitucional para la gestión sostenible del conflicto.	Porcentaje de reducción en la ocurrencia de conflictos humanos-cocodrilo reportados en las áreas de intervención	FORESTAL N°40014698295	B/. 59,500.00
SERVICIOS Y CAPACITACIONES	A.9.	"Plan para la creación del corredor biológico de Santa Isabel"		Garantizar el desarrollo sostenible y la conservación del patrimonio natural y cultural del Corredor Biológico Marino Costero de Santa Isabel, mediante el fortalecimiento de la responsabilidad comunitaria, la educación ambiental y la implementación de iniciativas que promuevan la protección de la biodiversidad y la calidad ambiental, contribuyendo a mejorar la calidad de vida y reducir la presión sobre los recursos natural	Número de OBC y familias generando turismo sostenible en Santa Isabel	CUENCAS HIDROGRAFICAS - N°40014698428	B/. 599,913.33
SERVICIOS	A.10.	"Iniciativa de Bosques del Macizo de Azuero"		Salvaguardar y conservar los últimos remanentes de bosques del Macizo de Azuero mediante la creación de redes de actores clave, el manejo sostenible de microcuencas, y la promoción de corredores biológicos, logrando estabilizar la frontera ganadera y fomentando emprendimientos comunitarios, con la participación activa de ONGs, OCBs, entidades académicas y autoridades locales.	Número de hectáreas reforestadas	FORESTAL N°40014698295	B/. 99,950.00
OBRAS	A.11.	"Centros Interpretativos nuestros Parques Nacionales"		Crear e instalar tres centros de interpretación en áreas protegidas estratégicas, dotando al menos a dos Parques Nacionales con exhibiciones interpretativas permanentes que eduquen e inspiren a un mínimo de 10,000 visitantes anuales sobre la biodiversidad, conservación y seguridad hídrica.	Número de centros de interpretación instalados y operativos, y cantidad anual de visitantes que interactúan con las exhibiciones interpretativas evaluadas mediante encuestas de satisfacción y conocimiento.	VIDA SILVESTRE N°40014697420	B/. 55,000.00
SERVICIOS Y CAPACITACIONES	A.12.	"Ciencia comunitaria y aviturismo como ejes de conservación y desarrollo local en comunidades vecinas a cuatro áreas protegidas de Darién"		Fortalecer la conservación de la biodiversidad en la región del Darién mediante la capacitación de comunidades locales en monitoreo bioacústico y técnicas de observación de aves, promoviendo el cuidado del hábitat de la guacamaya verde y generando nuevas oportunidades económicas a través del aviturismo.	Comunidades capacitadas y activas en monitoreo bioacústico y observación de aves, implementando prácticas de conservación y generando reportes de biodiversidad que contribuyan a la protección de la guacamaya verde y sus hábitats.	VIDA SILVESTRE N°40014697420	B/. 59,500.00
OBRAS Y CAPACITACIONES	A.13.	"Educación Ambiental y Adecuaciones Estratégicas de Ectothermia Herpetario para contribuir a la enseñanza en Panamá"		Implementar el plan de educación ambiental en al menos 10 escuelas y colegios seleccionados de la provincia de Chiriquí y Comarca Ngäbe Buglé durante el primer año del proyecto.	Número de escuelas y colegios en la provincia de Chiriquí y Comarca Ngäbe Buglé que implementan el plan de educación ambiental sobre conservación de anfibios y reptiles.	FORESTAL N°40014698295	B/. 31,630.49
SERVICIOS Y CAPACITACIONES	A.14.	"Fortalecimiento de la seguridad ambiental de territorios indígenas y amortiguamiento del Refugio de Vida Silvestre Bahía de Panamá y el Parque Nacional Darién"		Fortalecer los mecanismos colaborativos para la protección ambiental de al menos 30,000 hectáreas de territorios indígenas Wounaan, mediante la implementación efectiva de modelos de monitoreo forestal colaborativo y prevención y control de incendios forestales, beneficiando a aproximadamente 1,179 personas en 4 comunidades indígenas.	Número de hectáreas monitoreadas y protegidas bajo el modelo colaborativo de monitoreo forestal y control de incendios, junto con el número de comunidades indígenas y personas beneficiadas por estos modelos	CUENCAS HIDROGRAFICAS - N°40014698428	B/. 164,999.00
SERVICIOS Y CAPACITACIONES	A.15.	"Guardianes del Bosque: manejo comunitario del territorio y saberes locales para la restauración y educación ambiental en Darién"		Capacitar a 30 personas en agroforestería, turismo sostenible y restauración ecológica en un periodo de 12 meses, incluyendo la realización de 2 talleres prácticos en campo y 2 jornadas de intercambio de experiencias.	Número de personas capacitadas que hayan participado en los 2 talleres prácticos en campo y en al menos 1 jornada de intercambio de experiencias, con un mínimo del 80% de asistencia y satisfacción evaluada.	FORESTAL N°40014698295	B/. 37,500.00
SERVICIOS Y CAPACITACIONES	A.16.	"Modelo de Ordenamiento Ambiental para un sector de la zona costera Este de la Península de Azuero, con énfasis en humedales y desembocaduras fluviales"		Formular lineamientos de ordenamiento territorial ambiental en el sector seleccionado de la costa Este de Azuero, con la participación activa de al menos 5 comunidades costeras y validado por autoridades locales, en un plazo de 12 meses	Número de comunidades costeras involucradas en el proceso participativo (meta: mínimo 5) y número de lineamientos de ordenamiento territorial ambiental formulados y aprobados para el sector seleccionado.	FORESTAL N°40014698295	B/. 41,750.00
OBRAS Y CAPACITACIONES	A.17.	"Conservación de aves y lepidópteros en la Reserva Hídrica del Cerro guacamaya"		Fortalecer las capacidades técnicas de las comunidades cercanas a la Reserva Hídrica Cerro Guacamaya para la conservación y producción sostenible de mariposas diurnas de interés comercial.	Familias en la producción de mariposas diurnas capacitadas, e menos 3 módulos de producción y brindar seguimiento técnico mensual durante 3 meses.	VIDA SILVESTRE N°40014697420	B/. 33,057.15
CAPACITACIONES	A.18.	"Permacultura para la vida"		Implementar un sistema de diseño ecológico en al menos 10 hogares de la comunidad participante durante los 6 meses del proyecto.	Número de hogares con viveros establecidos y participación en al menos 2 talleres prácticos de diseño ecológico.	VIDA SILVESTRE N°40014697420	B/. 14,550.00



APG

Página 3 de POA - 2026

MINISTERIO DE AMBIENTE
FIDEICOMISO DE AGUA, ÁREAS PROTEGIDAS Y VIDA SILVESTRE
PLAN OPERATIVO ANUAL - PRESUPUESTO DE INVERSIÓN - VIGENCIA FISCAL 2026

CATEGORÍA DE INVERSIÓN	CÓDIGO DE ACTIVIDAD	ACTIVIDAD, PROYECTO o PROGRAMA	CÓDIGO SUB ACTIVIDAD	OBJETIVOS POR ACTIVIDAD		FUENTE DE FINANCIAMIENTO	
				META	INDICADOR	CUENTA FIDEICOMISO	TOTAL DE INVERSIÓN
							B/. 30,208,210.10
B-3 - DIRECCIÓN DE CAMBIO CLIMÁTICO							
SERVICIOS	B.3.7.	PANAMÁ NATURAL- CONSERVANDO Y RESTAURANDO EL PATRIMONIO NATURAL PARA MEJORAR EL BIENESTAR DE LA GENTE		Aumentar la resiliencia climática de las comunidades vulnerables mediante la adopción de soluciones basadas en la naturaleza que promuevan la sostenibilidad ambiental y el desarrollo de medios de vida resilientes, contribuyendo a la adaptación y mitigación frente a los impactos del cambio climático en la región de Azuero.	calidad del agua en la cuenca hidrográfica del Río La Villa, en beneficio de las comunidades vulnerables monitoreada.	CUENCAS HIDROGRAFICAS - N°40014698428	883,742.28
Sub Total - CAMBIO CLIMÁTICO							B/. 883,742.28
B-4 - DIRECCIÓN DE SEGURIDAD HÍDRICA							
SERVICIOS	B.4.10.	DESARROLLO E IMPLEMENTACIÓN DE INSTRUMENTOS DE GESTIÓN INTEGRADA DE CUENCAS PARA LA SOSTENIBILIDAD SOCIO AMBIENTAL DE LA CUENCA HIDROGRÁFICA DEL RÍO PACORA (146)".		Desarrollar e implementar instrumentos de gestión integrada de cuencas en la cuenca hidrográfica del río Pacora (146), fortaleciendo las capacidades técnicas del Ministerio de Ambiente y promoviendo la participación ciudadana, con el fin de asegurar la sostenibilidad socioambiental, la conservación de los recursos hídricos y la biodiversidad, y la adopción de buenas prácticas ambientales en el marco de las normativas vigentes.	Elaborar y actualizar los instrumentos de gestión ambiental para la cuenca hidrográfica del río Pacora: Diagnóstico Pormenorizado (DP), Plan de Ordenamiento Territorial Ambiental (POAT) y Plan de Manejo (PM), con el fin de asegurar la conservación de los recursos hídricos y la biodiversidad.	CUENCAS HIDROGRAFICAS - N°40014698428	B/. 245,860.00
SERVICIOS	B.4.11.	ESTUDIO DE PROSPECCIÓN-EXPLORACIÓN Y EVALUACIÓN DE AGUAS SUBTERRÁNEAS EN EL ACUÍFERO PACÍFICO CENTRAL 3 (CUENCAS 136 Y 138) Y EL ACUÍFERO PACÍFICO ORIENTAL (CUENCA 146)		Diagnosticar, explorar y evaluar las reservas acuíferas en los acuíferos Pacífico Central 3 y Pacífico Oriental (cuencas de los ríos Antón, Ríos entre Antón y Calmito, y Río Pacora) utilizando teledetección satelital, modelación exploración subterránea, para establecer parámetros técnicos y científicos que apoyen decisiones sobre su explotación y uso racional.	Estudio elaborado de las reservas acuíferas en los acuíferos Pacífico Central 3 y Pacífico Oriental (cuencas de los ríos Antón, Ríos entre Antón y Calmito y Río Pacora)	CUENCAS HIDROGRAFICAS - N°40014698428	B/. 701,446.67
SERVICIOS ESPECIALES	B.4.12.	FORTALECIMIENTO DE LA FISCALIZACIÓN Y CONTROL PARA LA GESTIÓN INTEGRADA DEL RECURSO HÍDRICO EN LOS SANTOS, HERRERA, DARIÉN Y PANAMÁ METRO		Aumentar la cobertura y frecuencia de inspecciones a concesiones de uso de agua y obras en cauce, logrando realizar un mínimo de 300 inspecciones anuales en las regiones priorizadas.	Número de inspecciones realizadas con fecha, lugar, hallazgos, fotos y recomendaciones documentadas en los reportes de inspección.	CUENCAS HIDROGRAFICAS N°40014698428	B/. 176,330.80
SERVICIOS	B.4.13.	FORTALECIMIENTO DE LA GESTIÓN INTEGRADA DEL RECURSO HÍDRICO MEDIANTE EL MANEJO RESPONSABLE DE PLAGUICIDAS EN LA CUENCA HIDROGRÁFICA DEL RÍO LA VILLA (128)		Implementar una Red de Monitoreo Hidrogeológico en la cuenca del río La Villa para generar información confiable sobre niveles freáticos y calidad del agua subterránea, fortaleciendo la gestión sostenible del recurso hídrico en las provincias de Herrera y Los Santos.	Porcentaje de estaciones de monitoreo hidrogeológico operativas con información confiable disponible en el sistema de gestión de datos.	CUENCAS HIDROGRAFICAS - N°40014698428	B/. 284,331.00
SERVICIOS	B.4.14.	DISEÑO E IMPLEMENTACIÓN DE LA RED DE MONITOREO DE AGUAS SUBTERRÁNEAS EN LA CUENCA HIDROGRÁFICA DEL RÍO LA VILLA (128)		Promover la gestión sostenible del recurso hídrico en la cuenca del río La Villa mediante la implementación de un sistema integral de monitoreo de plaguicidas y metales pesados	Porcentaje de sitios críticos de la cuenca con monitoreo operativo de contaminantes y gestión ambientalmente segura de residuos de plaguicidas	CUENCAS HIDROGRAFICAS - N°40014698428	B/. 386,000.00
Sub Total - SEGURIDAD HÍDRICA							B/. 1,793,968.47
B-5 - DIRECCIÓN DE CULTURA AMBIENTAL							
BIENES	B.5.11.	CULTURA AMBIENTAL Y TECNOLOGÍA EN ACCIÓN		Promover una cultura ambiental mediante el uso de materiales y recursos innovadores, incluyendo un robot ambiental que faciliten la educación, el arte, la cultura y el entretenimiento en temas ambientales.	Adquisición de un robot ambiental que interactúe, comunique recomendaciones y acciones ambientales hacia buenas prácticas sostenibles para una cultura ambiental.	FORESTAL N°40014698295	B/. 3,102.09
CAPACITACIONES	B.5.12.	VOLUNTARIADO AMBIENTAL "ADOPTA TU PARQUE"		Promover iniciativas innovadoras en materia de responsabilidad ambiental, por medio del voluntariado ambiental, contribuyendo con la preservación y conservación de nuestras áreas protegidas.	162 personas personas sensibilizadas entre hombres y mujeres en la conservación y protección de las áreas protegidas distribuidas a nivel nacional	FORESTAL N°40014698295	B/. 96,950.60
SERVICIOS	B.5.13.	PROYECTO DE FORTALECIMIENTO COMUNITARIO Y CULTURA AMBIENTAL, PARA LA CONSERVACIÓN DE LOS MANGLARES"		Fortalecimiento comunitario y Cultura Ambiental a través de la educación ambiental, enfocado en la conservación y gestión sostenible de los manglares junto a las Organizaciones de Base Comunitaria cercanas a los ecosistemas marinos y costeros.	Organizaciones de Base Comunitaria de Chame fortalecidas con enfoque de conservación del ecosistema marino costero y sostenibilidad ambiental.	CUENCAS HIDROGRAFICAS - N°40014698428	B/. 87,850.00
SERVICIOS	B.5.14.	FORTALECIMIENTO DE LA GESTIÓN AMBIENTAL COMUNITARIA CON PARTICIPACIÓN CIUDADANA A TRAVÉS DE ORGANIZACIONES DE BASE COMUNITARIA – FASE I		Conformar y poner en funcionamiento al menos 14 OBC's en las provincias de Coclé, Herrera, Los Santos y Veraguas, con planes de gestión ambiental comunitaria diseñados y ejecutados en coordinación con la Dirección de Cultura Ambiental.	Número de nuevas Organizaciones de Base Comunitaria (OBC's) conformadas y activas con planes de gestión ambiental implementados.	CUENCAS HIDROGRAFICAS - N°40014698428	B/. 321,815.00
Sub Total - Cultura Ambiental							B/. 509,717.69
B-6 - DIRECCIÓN DE VERIFICACIÓN DEL DESEMPEÑO AMBIENTAL							
SERVICIOS	B.6.10.	REPARACIÓN PARCIAL DEL LABORATORIO CENTRAL Y DISPOSICIÓN FINAL ADECUADA DE LOS DESECHOS QUÍMICOS.		Fortalecer la capacidad institucional para la gestión de monitoreo de la calidad de agua en el laboratorio central.	Instalaciones del laboratorio donde se desarrollen de modo eficaz, seguro y en todo momento los servicios de análisis.	40014698983 (EVAL - FIS)	B/. 51,743.00
SERVICIOS	B.6.11.	SEGUIMIENTO AL FORTALECIMIENTO DE LA RED DE MONITOREO DE LA CALIDAD DE AGUAS SUPERFICIALES		Seguimiento al fortalecimiento de la Red de Monitoreo de la Calidad de Agua Superficial que garantice un sistema de gestión para el aseguramiento de calidad de los análisis y resultados del comportamiento de las cuencas hidrográficas de Panamá.	análisis de muestras de agua superficial colectadas por el Ministerio de Ambiente.	CUENCAS HIDROGRAFICAS - N°40014698428	B/. 340,938.10
OBRAS	B.6.12.	RENOVACIÓN DE INFRAESTRUCTURA DEL LABORATORIO DE CALIDAD AMBIENTAL DEL MINISTERIO DE AMBIENTE		Rehabilitar la Infraestructura del Laboratorio De Calidad Ambiental del Ministerio de Ambiente y mejorar sus instalaciones donde ingresan y se analizan muestras principalmente de agua, para el cumplimiento de normas y compromisos internacionales del país.	Infraestructura rehabilitada y funcionando del Laboratorio De Calidad Ambiental del Ministerio de Ambiente y mejorar sus instalaciones donde ingresan y se analizan muestras principalmente de agua, para el cumplimiento de normas y compromisos internacionales del país	FORESTAL N°40014698295	B/. 323,000.00

<div><div><div><div><div><div></div></div><div><div><div><div></div></div></div></div><div><div><div>GOBIERNO NACIONAL</div><div>CON PASO FIRME</div><div>MINISTERIO DE AMBIENTE</div></div></div></div><div><div>MINISTERIO DE AMBIENTE</div><div>FIDEICOMISO DE AGUA, ÁREAS PROTEGIDAS Y VIDA SILVESTRE</div><div>PLAN OPERATIVO ANUAL - PRESUPUESTO DE INVERSIÓN - VIGENCIA FISCAL 2026</div></div></div></div></div>							
CATEGORÍA DE INVERSIÓN	CÓDIGO DE ACTIVIDAD	ACTIVIDAD, PROYECTO o PROGRAMA	CÓDIGO SUB ACTIVIDAD	OBJETIVOS POR ACTIVIDAD		FUENTE DE FINANCIAMIENTO	
				META	INDICADOR	CUENTA FIDEICOMISO	TOTAL DE INVERSIÓN
							B/. 30,208,210.10
SERVICIOS	B.6.13.	OPTIMIZACION Y FORTALECIMIENTO DEL LABORATORIO REGIONAL DE CALIDAD AMBIENTAL PARA EL ANÁLISIS DE AGUAS SUPERFICIALES Y RESIDUALES"	Garantizar la operación eficiente y eficaz del Laboratorio Regional de Calidad de Aguas (LRCA) en el corregimiento de Los Canelos, distrito de Santa María, provincia de Herrera, para el análisis preciso y oportuno de muestras de agua, contribuyendo a la protección de la salud pública y el medio ambiente.	Adecuación y equipamiento ejecutado del espacio físicos de las distintas áreas dentro del LRCA, de acuerdo a los estándares de laboratorio y las normas de bioseguridad.	FORESTAL N°40014698295	B/.	473,229.82
SERVICIOS ESPECIALES	B.6.14.	IDENTIFICACION Y MITIGACIÓN DE PUNTOS CRÍTICOS DE CONTAMINACIÓN DE FUENTES HIDRICAS A NIVEL NACIONAL EN PANAMÁ	Identificar y Mitigar puntos las áreas críticas de contaminación de fuentes hídricas y a nivel nacional en Panamá.	Puntos las áreas críticas de contaminación de fuentes hídricas y a nivel nacional en Panamá identificados y mitigados.	FORESTAL N°40014698295	B/.	1,090,915.59
Sub Total - Verificación del Desempeño Ambiental							B/. 2,279,826.51
B-7 - DIRECCIÓN DE INFORMACIÓN AMBIENTAL							
SERVICIOS ESPECIALES	B.7.13.	IDENTIFICACIÓN DE BOSQUES LATIFOLIADOS MIXTOS INUNDABLES EN EL CARIBE PANAMEÑO	Proveer al estado panameño una evidencia clara de la existencia de una categoría de boques endémica	Cartografía Bosques Latifoliados Mixto Inundables en el Caribe Panameño, tomando en consideración su particular característica espectral elaborados	CUENCAS HIDROGRAFICAS - N°40014698428	B/.	134,274.20
SERVICIOS ESPECIALES	B.7.14.	VIGILANCIA, MONITOREO Y MAPA DE DIAGNÓSTICO DE BOSQUES Y OTRAS TIERRAS BOSCOSAS	Fortalecer el monitoreo, almacenaje y captura de información a través de diferentes equipos y geo-tecnologías a nivel nacional terrestre y en áreas cosleras, generando datos importantes para los diferentes reportes internacionales y nacionales.	Diagnóstico de bosques y otras tierras boscosas elaborado	CUENCAS HIDROGRAFICAS - N°40014698428	B/.	176,663.34
CAPACITACIONES	B.7.15.	CREACIÓN DE CENTRO DE DIAGNÓSTICO, REPARACIÓN Y CAPACITACIÓN EN EQUIPOS RPA	Garantizar la funcionalidad y prolongar la vida útil de los RPA utilizados por MiAmbiente, mediante la implementación de un sistema nacional de mantenimiento preventivo, reparación avanzada, y la creación de un laboratorio central de reparaciones. Además, se dotará a cada regional con un kit de accesorios para el mantenimiento preventivo, acompañado de capacitaciones específicas.	Regionales dotas con un kit de accesorios y herramientas necesarias para el mantenimiento diario de los drones.	CUENCAS HIDROGRAFICAS - N°40014698428	B/.	249,691.95
SERVICIOS ESPECIALES	B.7.16.	INTEGRACIÓN DE DATOS GEOESPACIALES Y NO GEOESPACIALES A LA PLATAFORMA DEL SISTEMA NACIONAL DE INFORMACIÓN AMBIENTAL (SINIA)	Gestionar datos geoespaciales y no geoespaciales para su integración al SINIA, para todos los usuarios.	Integrar datos geoespaciales y no geoespaciales a la plataforma SINIA.	CUENCAS HIDROGRAFICAS - N°40014698428	B/.	444,719.99
SERVICIOS	B.7.17.	VIGILANCIA, MONITOREO Y REPORTE DE INCIDENCIAS AMBIENTALES EN PANAMÁ.	Fortalecer la vigilancia y monitoreo ambiental a nivel nacional mediante la identificación, verificación e integración de incidencias ambientales utilizando imágenes satelitales y RPA, generando reportes e información georreferenciada que permita la toma de decisiones oportunas por parte de las direcciones regionales y de la DIAM.	Porcentaje de incidencias ambientales identificadas, verificadas e integradas en informes consolidados con georreferenciación, respecto al total de incidencias detectadas en el periodo.	CUENCAS HIDROGRAFICAS - N°40014698428	B/.	163,900.00
Sub Total - Información Ambiental							B/. 1,169,249.48
DIRECCIÓN DE ADMINISTRACIÓN Y FINANZAS							
BIENES Y SERVICIOS	B.8.4	FORTALECIMIENTO INSTITUCIONAL PARA LA ADMINISTRACIÓN, CONTROL, MONITOREO, FISCALIZACIÓN Y GESTIÓN AMBIENTAL DE MI AMBIENTE	Fortalecer la Gestión Institucional a través de la reparación de la flota vehicular para el control, monitoreo y fiscalización a nivel nacional del Ministerio de Ambiente.	Modernización y aumento de las capacidades técnicas y estratégicas de la gestión ambiental, en temas de administración, patrullaje, fiscalización, conservación, monitoreo y evaluación de la gestión de las Áreas Protegidas.	40014698428 (CUENCAS HIDROGRAFICAS)	B/.	693,096.30
Sub Total - ADMINISTRACIÓN Y FINANZAS							B/. 693,096.30
B-9 - DIRECCIÓN DE COSTAS Y MARES							
CAPACITACIONES	B.9.6	LEVANTAMIENTO CARTOGRAFICO DE ECOSISTEMAS DE CORALES Y PASTOS MARINOS	Crear una visión cartográfica detallada de los ecosistemas de corales y pastos marinos en las áreas prioritarias del Pacífico y el Caribe, para establecer estrategias efectivas de manejo, conservación y uso sostenible de estos ecosistemas, ayudando a cumplir con los indicadores y compromisos nacionales e internacionales.	Materiales cartográficos elaborados y listos para su presentación y publicación.	EVALUACION Y FISCALIZACIÓN - N° 40014698983	B/.	81,386.33
Sub Total - Costas y Mares							B/. 81,386.33

APG

MINISTERIO DE AMBIENTE
FIDEICOMISO DE AGUA, ÁREAS PROTEGIDAS Y VIDA SILVESTRE
PLAN OPERATIVO ANUAL - PRESUPUESTO DE INVERSIÓN - VIGENCIA FISCAL 2026

CATEGORÍA DE INVERSIÓN	CÓDIGO DE ACTIVIDAD	ACTIVIDAD, PROYECTO o PROGRAMA	CÓDIGO SUB ACTIVIDAD	OBJETIVOS POR ACTIVIDAD		FUENTE DE FINANCIAMIENTO	
				META	INDICADOR	CUENTA FIDEICOMISO	TOTAL DE INVERSIÓN
							B/. 30,208,210.10
RECCIÓN DE EVALUACIÓN DE IMPACTO AMBIENTAL							
SERVICIOS ESPECIALES	B.10.5.	FORTALECIMIENTO DEL PROCESO DE EVALUACIÓN DE IMPACTO AMBIENTAL EN LAS DIRECCIONES REGIONALES DE MIAMBIENTE	Fortalecer el proceso de Evaluación de Impacto Ambiental (EIA) en la Direcciones Regionales tal (EIA) para la efectividad del proceso, en la Modernización de la Gestión Ambiental y Desarrollo Sostenible.	Fortalecer y homologar los criterios de EIA en las Direcciones Regionales de Miambiente	CUENCAS HIDROGRAFICAS - N°40014698428	B/.	441,820.44
SERVICIOS	B.10.6.	FORTALECIMIENTO DE LAS CAPACIDADES TÉCNICAS Y OPERATIVAS, Y DE LOS MECANISMOS DE TRANSPARENCIA EN EL PROCESO DE EVALUACIÓN DE IMPACTO AMBIENTAL A NIVEL NACIONAL	Fortalecer la transparencia, la participación ciudadana y el acceso a la información ambiental en el proceso de Evaluación de Impacto Ambiental, mediante la digitalización, estandarización y resguardo seguro de los Estudios de Impacto Ambiental y expedientes administrativos, asegurando la actualización de la información y la disponibilidad de herramientas para usuarios internos y externos en las Direcciones Regionales y la Dirección de Evaluación de Impacto Ambiental del Ministerio de Ambiente.	Porcentaje de implementación completa de acciones para la digitalización, estandarización y resguardo de la información ambiental en el proceso de EIA, considerando la ejecución de todos los entregables planificados en el POA.	EVALUACION Y FISCALIZACION - N° 40014698983	B/.	782,218.00
Sub Total - Evaluación de Impacto Ambiental						B/.	1,224,038.44
3-11 - DIRECCIÓN DE POLÍTICA AMBIENTAL							
BIENES	B.11.6	FORTALECIMIENTO DE CAPACIDADES EN EL USO Y MANEJO DEL SISTEMA DE ESTADISTICAS AMBIENTALES	Fortalecer las capacidades técnicas en capacitaciones presenciales y equipo computacional a los enlaces estadísticos de las normativas y de las direcciones regionales en el uso y manejo del sistema de Estadísticas ambientales a	catorce (14) Direcciones Regionales capacitadas en el usos de las sistema de estadísticas ambientales	CUENCAS HIDROGRAFICAS - N°40014698428	B/.	856.90
SERVICIOS ESPECIALES	B.11.7.	MODERNIZACIÓN DE LA GESTIÓN AMBIENTAL PARA EL FORTALECIMIENTO DE CAPACIDADES OPERATIVAS EN POLÍTICAS, PLANES, PROGRAMAS, ESTADÍSTICAS Y CUENTAS AMBIENTALES	Actualizar o implementar al menos 5 instrumentos de gestión ambiental** (como políticas, estadísticas ambientales y cuentas ambientales nacionales) mediante procesos de coordinación interinstitucional con las 14 instituciones que integran el Sistema Interinstitucional del Ambiente (SIA), durante el primer año de ejecución del proyecto.	Número de instrumentos de gestión ambiental (políticas, estadísticas, cuentas ambientales) actualizados o implementados con participación interinstitucional.	40014698983 (EVAL - FIS)	B/.	136,600.00
Sub Total - POLÍTICA AMBIENTAL						B/.	137,456.90
B.12 - DIRECCIÓN DE COMUNICACIÓN							
BIENES Y SERVICIOS	B.12.1	DISEÑO Y DIVULGACIÓN DE LA CAMPAÑA PANAMÁ MAS VERDE	Sensibilizar a la sociedad civil en general sobre la responsabilidad conservación del medio ambiente y en la protección de nuestros recursos naturales a nivel nacional.	Una población más sensibilizada, responsable y activa en la gestión ambiental local y comunitaria.	40014697420 (VIDA - SILVESTRE)	B/.	414,314.39
SERVICIOS	B.12.2	FORTALECIMIENTO DE LA COMUNICACIÓN AMBIENTAL Y MONITOREO INSTITUCIONAL DEL MINISTERIO DE AMBIENTE	Fortalecer la capacidad institucional del Ministerio de Ambiente para gestionar la comunicación, incrementar su visibilidad y mejorar su reputación a nivel nacional mediante campañas estratégicas, monitoreo de medios y modernización tecnológica	Porcentaje de cobertura mediática y percepción positiva institucional lograda tras la implementación de campañas y monitoreo 360°	CUENCAS HIDROGRAFICAS - N°40014698428	B/.	486,400.00
Sub Total - COMUNICACIÓN						B/.	900,714.39
B.13 - OFICINA DE INFORMÁTICA							
BIENES Y SERVICIOS	B.13.1	FORTALECIMIENTO DE LAS CAPACIDADES INFORMATICAS Y SALVAGUARDA DE ESTUDIOS DE IMPACTO AMBIENTAL DEL MINISTERIO DE AMBIENTE	Garantizar el cumplimiento de las normas que solicitan el alojamiento de la información dentro del territorio nacional, digitalizar la información utilizada para tener mayor control y confiabilidad del almacenamiento de la misma, y garantizar la estabilidad del fluido eléctrico para minimizar el riesgo de pérdida o corrupción de la información	El proyecto tendrá incidencia en la disminución del uso del papel, así como en la disminución del consumo de energía eléctrica.	40014698295 (FORESTAL)	B/.	1,191,557.58
Sub Total - INFORMÁTICA						B/.	1,191,557.58
B.14. - OFICINA DE AMBIENTE DE LOS PUEBLOS INDÍGENAS							
OBRAS	B.14.1.	FORTALECIMIENTO DE LA GESTION AMBIENTAL DE LAS COMUNIDADES NGÄBE Y EL MINISTERIO DE AMBIENTE EN EL BOSQUE PROTECTOR PALO SECO	Construir y poner en funcionamiento un mini-complejo turístico en el Bosque Protector Palo Seco, incluyendo un mirador estratégico, y establecer al menos 3 viveros forestales comunitarios especializados en la producción de plántulas y plantones de especies nativas	Número de viveros forestales comunitarios establecidos y operativos en el Bosque Protector Palo Seco.	40014697420 (VIDA - SILVESTRE)	B/.	291,950.00
Sub Total - OFICINA DE AMBIENTE DE LOS PUEBLOS INDÍGENAS						B/.	291,950.00
B.15. - OFICINA DE COOPERACIÓN TÉCNICA INTERNACIONAL							
SERVICIOS	B.15.1.	FORTALECIMIENTO DE CAPACIDADES EN COOPERACIÓN TÉCNICA PARA LA SOSTENIBILIDAD Y GOBERNANZA AMBIENTAL	Diseñar y ejecutar un plan de cooperación técnica 2025-2029 que incluya al menos 5 talleres de integración con representantes del país y "puntos focales" para fortalecer la gestión internacional de la cooperación técnica	Número de talleres de integración realizados con la participación de representantes del país y entidades internacionales, documentados con actas y reportes de resultados.	40014698983 (EVAL - FIS)	B/.	165,000.00
Sub Total - OFICINA DE COOPERACIÓN TÉCNICA INTERNACIONAL						B/.	165,000.00



Handwritten signature in blue ink.



MINISTERIO DE AMBIENTE
FIDEICOMISO DE AGUA, ÁREAS PROTEGIDAS Y VIDA SILVESTRE
PLAN OPERATIVO ANUAL - PRESUPUESTO DE INVERSIÓN - VIGENCIA FISCAL 2026

CATEGORÍA DE INVERSIÓN	CÓDIGO DE ACTIVIDAD	ACTIVIDAD, PROYECTO o PROGRAMA	CÓDIGO SUB ACTIVIDAD	OBJETIVOS POR ACTIVIDAD		FUENTE DE FINANCIAMIENTO	
				META	INDICADOR	CUENTA FIDEICOMISO	TOTAL DE INVERSIÓN
							B/. 30,208,210.10
B.16. - REGIONAL PANAMÁ ESTE							
SERVICIOS	B.16.1.	PROGRAMA DE FORTALECIMIENTO DE LA RESTAURACIÓN ECOLÓGICA Y RECOLECCIÓN SOSTENIBLE DE SEMILLAS FORESTALES	Recolectar y entregar al menos 5.000 semillas viables de especies nativas al CEDESAM durante el primer año de ejecución del proyecto, garantizando su trazabilidad y conservación	Cantidad de semillas recolectadas de especies nativas y entregadas a CEDESAM para su resguardo y distribución.	40014698295 (FORESTAL)	B/.	140,000.00
Sub Total - REGIONAL PANAMÁ ESTE						B/.	140,000.00
B.17. - REGIONAL DE HERRERA							
SERVICIOS	B.17.1.	BARRERA PARA LA RETENCIÓN Y CONTROL DE BASURA ENTRE EL VERTEDERO Y EL PARQUE NACIONAL SARIGUA	Recolectar y clasificar al menos 1.000 kg de residuos reciclables (botellas, latas, plásticos, etc.) durante los primeros 6 meses del proyecto, como parte de la estrategia de mitigación de contaminación en el Parque Nacional Sangre	Cantidad de residuos sólidos recolectados y clasificados (en kilogramos) que fueron desviados hacia centros de reciclaje.	40014698426 (CUENCAS HIDROGRAFICAS)	B/.	4,570.00
SERVICIOS	B.17.2.	PROYECTO DE SENSIBILIZACIÓN AMBIENTAL MEDIANTE LETREROS INFORMATIVOS Y BANCAS ECOLÓGICAS PARA ESCUELAS DEL DISTRITO DE PARITA, EN COLABORACIÓN CON GRUPO ECO PARITA	Confeccionar e instalar 10 bancas ecológicas en escuelas y espacios públicos del distrito de Parita utilizando materiales reciclados recolectados por la comunidad, durante el período de ejecución del proyecto	Número de bancas ecológicas instaladas a partir de materiales reciclados.	40014698426 (CUENCAS HIDROGRAFICAS)	B/.	6,000.00
Sub Total REGIONAL DE HERRERA -						B/.	10,570.00
B.18. - REGIONAL BOCAS DEL TORO							
SERVICIOS	B.18.1.	FORTALECIMIENTO DE LA CONSERVACIÓN DE RECURSOS HÍDRICOS, ÁREAS PROTEGIDAS Y VIDA SILVESTRE MEDIANTE EQUIPAMIENTO Y CAPACITACIÓN	Capacitar al 100% del personal técnico especializado en recursos hídricos, conservación de biodiversidad y manejo de áreas protegidas en temas prioritarios para el año 2025	Número de personal técnico capacitado en temas prioritarios para mejorar su desempeño en la protección de recursos hídricos, áreas protegidas y vida silvestre	40014697420 (VIDA - SILVESTRE)	B/.	86,800.00
Sub Total - REGIONAL BOCAS DEL TORO						B/.	86,800.00
B.19. - REGIONAL DE COCLÉ							
OBRAS	B.19.1.	ESTABLECIMIENTO DE PARCELAS AGROFORESTALES PARA LA CONSERVACIÓN EN LAS SUBCUENCAS ALTA Y MEDIA DE LOS RÍOS SAN MIGUEL Y URACILLO	Capacitar al 100% del recurso humano de la Sección Forestal de la Dirección Regional de Chiriquí en supervisión, control y fiscalización de actividades forestales ilegales para finales de 2025	Número de personal capacitado en supervisión, control y fiscalización de actividades forestales ilegales en la provincia de Chiriquí.	40014698295 (FORESTAL)	B/.	165,200.00
Sub Total - REGIONAL DE COCLÉ						B/.	165,200.00
B.20. - REGIONAL DE COLÓN							
BIENES	B.20.1.	OPTIMIZACIÓN DE LA GESTIÓN AMBIENTAL EN LA REGIÓN DE COLÓN	Incrementar en un 50% el número de sanciones ambientales efectivamente cobradas en la provincia de Colón para finales del año 2026, en comparación con el promedio anual de los últimos tres años	Número de sanciones ambientales cobradas mediante procesos administrativos optimizados en la Regional de Colón.	40014698983 (EVAL - FIS)	B/.	60,000.00
SERVICIOS	B.20.2.	PLANIFICACIÓN HÍDRICA INTEGRAL DE LA CUENCA ENTRE CHAGRES Y MANDINGA N° 117	Implementar un Plan de Gestión Integrada de Recursos Hídricos y delimitar el 100% de la cuenca No. 117 Río Cuango, incluyendo la identificación y establecimiento de servidumbres hídricas en al menos 3 zonas de alto riesgo antes de finalizar el año 2026	Número de instrumentos de gestión implementados para la protección y uso sostenible de la cuenca No. 117 Río Cuango.	40014698428 (CUENCAS HIDROGRAFICAS)	B/.	187,349.81
Sub Total - REGIONAL DE COLÓN						B/.	247,349.81
B.21. - REGIONAL DE CHIRIQUÍ							
SERVICIOS	B.21.1.	FORTALECIMIENTO DE CAPACIDADES TÉCNICAS PARA SUPERVISIÓN, CONTROL Y FISCALIZACIÓN FORESTAL EN LA PROVINCIA DE CHIRIQUÍ	Capacitar al 100% del recurso humano de la Sección Forestal de la Dirección Regional de Chiriquí en supervisión, control y fiscalización de actividades forestales ilegales para finales de 2025	Número de personal capacitado en supervisión, control y fiscalización de actividades forestales ilegales en la provincia de Chiriquí.	40014698295 (FORESTAL)	B/.	159,600.00
Sub Total - REGIONAL DE CHIRIQUÍ						B/.	159,600.00
B.22. - REGIONAL DE PANAMÁ NORTE							
OBRAS	B.22.1.	RESTAURACIÓN Y AMPLIACIÓN DE LA CASA VIVERO PARA MEJORAR LAS OPERACIONES Y CAPACITACIÓN COMUNITARIA EN EL VIVERO DE CHILIBRE	Incrementar la producción anual de plantas de 10,000 a un mínimo de 100,000 plantas al año, mediante la mejora de infraestructura, equipamiento y capacitación del personal del vivero	Cantidad de plantas producidas anualmente en el vivero	40014698295 (FORESTAL)	B/.	193,000.00
Sub Total - REGIONAL DE PANAMÁ NORTE						B/.	193,000.00



<div><div><div><div><div><div></div></div></div><div><div><div>GOBIERNO NACIONAL</div><div>CON PASO FIRME</div></div></div><div><div>MINISTERIO DE AMBIENTE</div></div></div></div><div><div>MINISTERIO DE AMBIENTE</div><div>FIDEICOMISO DE AGUA, ÁREAS PROTEGIDAS Y VIDA SILVESTRE</div><div>PLAN OPERATIVO ANUAL - PRESUPUESTO DE INVERSIÓN - VIGENCIA FISCAL 2026</div></div></div>							
CATEGORÍA DE INVERSIÓN	CÓDIGO DE ACTIVIDAD	ACTIVIDAD, PROYECTO o PROGRAMA	CÓDIGO SUB ACTIVIDAD	OBJETIVOS POR ACTIVIDAD		FUENTE DE FINANCIAMIENTO	
				META	INDICADOR	CUENTA FIDEICOMISO	TOTAL DE INVERSIÓN
							B/. 30,208,210.10

A - INVERSIONES AMBIENTALES - SOCIEDAD CIVIL EN PROCESO DE CIERRE


OBRAS	30	 CENTRO ECOLÓGICO URBANO		Estimular en la población el consumo responsable y sostenible de recursos naturales, y enseñar técnicas de reducción de impacto, degradación y contaminación	Empresas, consumidores, investigadores, científicos, medios de comunicación y organismos de cooperación involucrados en la promoción de estilo de vida sostenibles y resiliencia	40014697420 (VIDA - SILV)	B/. 28,036.50
OBRAS	64	 FORTALECIMIENTO DE LA FINCA DE TURISMO NATURAL CON CULTIVO DE BAMBÚ, MEDIANTE LA CONSTRUCCIÓN DE INFRAESTRUCTURA COMO CENTRO DE CAPACITACIÓN E INVESTIGACIÓN Y DESARROLLO, PARA EL MANEJO AGRONÓMICO Y ECOLÓGICO E INDUSTRIAL DEL CULTIVO DE BAMBÚ, CON CARACTERÍSTICAS MADERABLES PARA LA CONSERVACIÓN DE LAS CUENCAS HIDROGRÁFICAS		Fortalecer la capacidad de gestión ambiental para obtener una oferta productiva de material de bambú con tecnologías adecuadas	Construcción de dos (2) viveros cabañas para alojar personal técnico y productores	40014697420 (VIDA - SILV)	B/. 8,300.00
SUB TOTAL: Inversiones Ambientales							B/. 36,336.50


B- PROYECTOS DE MIAMBIENTE - EN PROCESO DE CIERRE

B.1 - DIRECCIÓN DE ÁREAS PROTEGIDAS y BIODIVERSIDAD

OBRAS	B.1.1	DISEÑO, CONSTRUCCIÓN Y ADECUACIÓN PARA LA UNIDAD DE ATENCIÓN VETERINARIA DE FAUNA SILVESTRE DEL MINISTERIO DE AMBIENTE		Garantizar una Infraestructura para la Unidad de Atención Medico Veterinaria a la biodiversidad en riesgo de amenazas y su reintroducción en espacios naturales	UNA CLÍNICA VETERINARIA y REFUGIO PARA LA RECUPERACIÓN DE VIDA SILVESTRE en el PN CAMINO DE CRUCES Construida y en funcionamiento	40014697420 (VIDA - SILV)	B/. 421,347.46
OBRAS	B.1.2.	INCREMENTO DE LA GESTIÓN AMBIENTAL DEL SINAP A TRAVÉS DE LA IMPLEMENTACIÓN DE LOS PLANES DE CONTROL, VIGILANCIA Y MONITOREO AÉREO CON DRONES, Y ESTABLECIMIENTO DE UNA PLATAFORMA ESTRATÉGICA DE COMUNICACIONES Y CONFERENCIAS INTERNACIONALES (CITES-COP26)	B.1.2.2	Modernizar las Capacidades Tecnológicas y de Gestión para el SINAP, a través de una nueva Plataforma Estratégica de control, vigilancia y seguridad que pretende dar apoyo a la ESTRATEGIA NACIONAL DE BIODIVERSIDAD AL 2050	Señalización de Límites de Áreas Protegidas, con la colocación de 300 letreros de señalización	40014697420 (VIDA - SILVESTRE)	B/. 43,028.74
CAPACITACIÓN			B.1.2.3		Capacitación en la Gestión Ambiental (Planes de Manejo en AP's) dirigida a Guardaparques y Administradores Regionales de MiAmbiente para el Monitoreo, Control y Vigilancia	40014697420 (VIDA - SILVESTRE)	B/. 264.83
OBRAS	B.1.3	PROYECTO DE DISEÑO, CONSTRUCCIÓN Y REHABILITACIÓN DE INFRAESTRUCTURAS EN LAS ÁREAS PROTEGIDAS		Fortalecer la gestión del área protegida, dotando de las construcciones y facilidades adecuadas y necesarias que permitan la permanencia segura de los funcionarios en las áreas protegidas, así como ofrecer facilidades adecuadas para los visitantes	Puestos de control, remodelaciones en Áreas Protegidas fortalecidas con nuevas y rehabilitadas instalaciones	40014698295 (FORESTAL)	B/. 85,199.61
CAPACITACIONES	B.1.4	INCREMENTO DE LAS CAPACIDADES TÉCNICAS Y AMBIENTALES PARA LAS COMUNIDADES NGABES Y EL MINISTERIO DE AMBIENTE EN LA PERSPECTIVA DE MEJORAR LA CALIDAD DE MANEJO DEL BOSQUE PROTECTOR PALO SECO.		Capacitaciones para las Comunidades y Asociaciones de Productores en manejo Agroforestal y Silvicultura en la Zonas de Influencia del Embalse de la Hidroeléctrica AES CHAN #1	COMUNIDADES cuentan con Planes de Manejo Agroforestal y aplican nuevos protocolos de Conservación con Certificaciones Ambientales	40014697420 (VIDA - SILVESTRE)	B/. 25,370.62
BIENES	B.1.5.	PROYECTO NACIONAL DE MODERNIZACIÓN DE LA GESTIÓN AMBIENTAL PARA LA CONSERVACIÓN, MONITOREO Y EVALUACIÓN DEL PATRIMONIO NACIONAL AMBIENTAL	B.1.5.3	Implementación del Plan General de Acción para el Combate a la Tala Ilegal	Adquisición de Equipo Rodante Pesado (mula, montacarga y grúa plataforma) de carga que ejecute controles y recuperación del Patrimonio Forestal enajenado por la Tala Ilegal adquiridos.	40014698295 (FORESTAL)	B/. 5,310.24

APG





<div> <div> GOBIERNO NACIONAL CON PASO FIRME MINISTERIO DE AMBIENTE </div> <div> MINISTERIO DE AMBIENTE FIDEICOMISO DE AGUA, ÁREAS PROTEGIDAS Y VIDA SILVESTRE PLAN OPERATIVO ANUAL - PRESUPUESTO DE INVERSIÓN - VIGENCIA FISCAL 2026 </div> </div>							
CATEGORÍA DE INVERSIÓN	CÓDIGO DE ACTIVIDAD	ACTIVIDAD, PROYECTO o PROGRAMA	CÓDIGO SUB ACTIVIDAD	OBJETIVOS POR ACTIVIDAD		FUENTE DE FINANCIAMIENTO	
				META	INDICADOR	CUENTA FIDEICOMISO	TOTAL DE INVERSIÓN
							B/. 30,208,210.10
CAPACITACIÓN	B.1.7	PROGRAMA SEGUIMIENTO A LA PLANIFICACIÓN Y EJECUCIÓN DE LAS ESTRATEGIAS DE GESTIÓN AMBIENTAL, EN LAS ÁREAS PROTEGIDAS, CUENCAS HIDROGRÁFICAS Y AL PLAN DE REFORESTACIÓN NACIONAL ASÍ COMO EL INCREMENTO DE LAS CAPACIDADES Y TRANSFERENCIA DE TECNOLOGÍAS		Planificación estratégica ambiental para las Áreas Protegidas	Planificación y gestión ambiental en las áreas protegidas	40014698295 (FORESTAL)	B/. 481.50
SERVICIOS DE CONSULTORIA	B.1.10	CONSERVACIÓN DE LA BIODIVERSIDAD, IMPLEMENTANDO LA PLANIFICACIÓN PARA EL MANEJO Y GESTIÓN DE LAS ÁREAS PROTEGIDAS DEL SISTEMA NACIONAL DE ÁREAS PROTEGIDAS (SINAP)		Fortalecer las áreas protegidas, aplicando herramientas de planificación que propicien el fortalecimiento, gestión, manejo y uso sostenible de las áreas protegidas	Actualización, elaboración e implementación de Planes de Manejo	40014698428 (CUENCAS HIDROGRAFICAS)	B/. 18,118.35
CAPACITACIONES	B.1.13	PROGRAMA SEGUIMIENTO A LA PLANIFICACIÓN Y EJECUCIÓN DE LAS ESTRATEGIAS DE GESTIÓN AMBIENTAL, EN LAS ÁREAS PROTEGIDAS, CUENCAS HIDROGRÁFICAS Y AL PLAN DE REFORESTACIÓN NACIONAL ASÍ COMO EL INCREMENTO DE LAS CAPACIDADES Y TRANSFERENCIA DE TECNOLOGÍAS - FASE II		Planificación estratégica ambiental para las Áreas Protegidas	Planificación y gestión ambiental en las áreas protegidas	40014698428 (CUENCAS HIDROGRAFICAS)	B/. 1,958.05
SERVICIOS DE CONSULTORIA	B.1.14	FORTALECIMIENTO DE PROGRAMA DE CONTROL VIGILANCIA Y SEGURIDAD DE LAS ÁREAS PROTEGIDAS DEL SINAP		Fortalecer las áreas protegidas, aplicando herramientas de planificación que propicien el fortalecimiento, gestión, manejo y uso sostenible de las áreas protegidas	Actualización, elaboración e implementación de Planes de Manejo	40014698983 (EVALUACIÓN - FIS)	B/. 15,900.82
OBRAS	B.1.15	IMPLEMENTACION Y EQUIPAMIENTO DE LA CLINICA VETERINARIA DE FAUNA SILVESTRE EN EL PARQUE NACIONAL CAMINO DE CRUCES		Garantizar Una Infraestructura para la Unidad de Atención Medico Veterinaria a la biodiversidad en riesgo de amenazas y su reintroducción en espacios naturales	UNA CLÍNICA VETERINARIA y REFUGIO PARA LA RECUPERACIÓN DE VIDA SILVESTRE en el PN CAMINO DE CRUCES Construida y en funcionamiento	40014698428 (CUENCAS HIDROGRAFICAS)	B/. 12,945.62
CAPACITACIONES	B.1.16	MEJORAMIENTO DE LA CALIDAD EN EL MANEJO DE LAS COMUNIDADES NGĀBES BUGLE Y EL MINISTERIO DE AMBIENTE EN EL BOSQUE PROTECTOR PALO SECO - FASE II		Capacitaciones para las Comunidades y Asociaciones de Productores en manejo Agroforestal y Silvicultura en el Bosque Protector Palo Seco y el PILA	COMUNIDADES cuentan con Planes de Manejo Agroforestal y aplican nuevos protocolos de Conservación con Certificaciones Ambientales	40014697420 (VIDA - SILV)	B/. 146,147.14
CAPACITACIONES	B.1.17	MEJORAMIENTO DE LA CALIDAD EN EL MANEJO DE LAS COMUNIDADES NGĀBES BUGLE Y EL MINISTERIO DE AMBIENTE EN EL BOSQUE PROTECTOR PALO SECO - AES.		Capacitaciones para las Comunidades y Asociaciones de Productores en manejo Agroforestal y Silvicultura en la Zonas de Influencia del Embalse de la Hidroeléctrica AES CHAN #1	COMUNIDADES cuentan con Planes de Manejo Agroforestal y aplican nuevos protocolos de Conservación con Certificaciones Ambientales	40014697420 (VIDA - SILV)	B/. 9,077.16
Sub Total - ÁREAS PROTEGIDAS							B/. 785,150.14
B.2 - DIRECCIÓN FORESTAL							
CAPACITACIONES	B.2.1	MEJORAMIENTO DE CAPACIDADES TÉCNICAS, ADMINISTRATIVAS Y DE GESTIÓN EMPRESARIAL y FIRMA DE CONVENIOS DE APROVECHAMIENTO Y MANEJO FORESTAL SOSTENIBLE, EN LA PROVINCIA DE VERAGUAS Y EL DISTRITO DE NÚRUM DE LA COMARCA NGĀBE BUGLÉ, EN LA REPÚBLICA DE PANAMÁ, ENFOCADA A GRUPO DE ASOCIACIONES DE PRODUCTORES		Nuevas plantaciones forestales de <i>Pinus cabibaea</i> certificadas, mejoramiento de la capacidad operacional y productiva para organizaciones de productores, a nivel empresarial, métodos de investigación y el impulso de mecanismos de comercialización y divulgación en manejo forestal sostenible	Plantaciones Certificadas con Buenas Prácticas, Convenios Firmados en Planes de Manejo Agroforestal con Gestión y capacidad administrativa	40014698295 (FORESTAL)	B/. 4,469.93
OBRAS	B.2.3	CONSTRUCCIÓN Y HABILITACIÓN DE DOS (2) PUESTOS DE CONTROL DE PUERTO JULIAN Y PUERTO ESPAVÉ, EN EL HUMEDAL COSTERO (Manglares) DEL DISTRITO DE CHAME, ACTUALIZACIÓN DEL PLAN DE MANEJO Y SANEAMIENTO DEL ÁREA PROTEGIDA		Dos puestos de control y vigilancia, en Puerto Julián y Puerto Espavé; actualización del Plan de Manejo y el Saneamiento de los límites del Área Protegida.	Dos (2) Puestos de Control construidos y equipados en el Humedal de Manglares (Puertos Julian y Espavé) en el Distrito de Chame	40014698295 (FORESTAL)	B/. 1,059.30
INVERSIÓN AMBIENTAL	B.2.4	ALIANZA POR EL MILLÓN DE HECTÁREAS, ENFOCADO EN LA FISCALIZACIÓN Y SEGUIMIENTO A LAS REFORESTACIONES REALIZADAS EN EL PAIS.		Reforestación, fiscalización y seguimiento a a 1,000 hectáreas degradadas de las riberas de los ríos y en las Cuencas de todo el País.	Un Programa Nacional de Reforetación en marcha y ejecutándose	40014698295 (FORESTAL)	B/. 281.76
OBRAS	B.2.6	MODERNIZACIÓN DE LA CAPACIDADES TÉCNICAS Y DE EQUIPAMIENTO DE LAS REGIONALES, QUE EJECUTAN PLANES Y ESTRATEGIAS PARA EL COMBATE DE LA TALA ILEGAL Y PROTECCION DE LA BIODIVERSIDAD	B.2.6.2	Identificación de tierras de vocación forestal con la Elaboración del Mapa de Potencialidades Forestales de la República de Panamá.	Mapa de Tierras con vocación Forestal elaborado y su Base de Datos entregadas para su utilidad Institucional	40014698295 (FORESTAL)	B/. 4,788.65
CAPACITACIONES	B.2.7	INCREMENTO DE LA CAPACIDADES PARA EL MANEJO DE PRODUCTOS NO MADERABLES DE TAGUA Y CHUNGA EN COMUNIDADES RURALES DE DARIÉN		Incremento de las Capacidades en el Manejo de la TAGUA y CHUNGA en comunidades Rurales de la Provincia de Darién	Red de productores y artesanos capacitados en manejo y elaboración de Productos de Tagua y Chunga	40014697420 (VIDA - SILVESTRE)	B/. 7,128.13



[Handwritten signature]

		Sub Total - FORESTAL	B/.	523,185.56
--	--	-----------------------------	------------	-------------------

Sub Total - CAMBIO CLIMATICO		B/.	60,466.41
------------------------------	--	-----	-----------

APG
apg


APG

ABC

MINISTERIO DE AMBIENTE
FIDEICOMISO DE AGUA, ÁREAS PROTEGIDAS Y VIDA SILVESTRE
PLAN OPERATIVO ANUAL - PRESUPUESTO DE INVERSIÓN - VIGENCIA FISCAL 2026

CATEGORÍA DE INVERSIÓN	CÓDIGO DE ACTIVIDAD	ACTIVIDAD, PROYECTO o PROGRAMA	CÓDIGO SUB ACTIVIDAD	OBJETIVOS POR ACTIVIDAD		FUENTE DE FINANCIAMIENTO	
				META	INDICADOR	CUENTA FIDEICOMISO	TOTAL DE INVERSIÓN
							B/. 30,208,210.10
INVERSIÓN AMBIENTAL	B.8.3	PROGRAMA DE MEJORAS, MANTENIMIENTO Y REPARACIONES A NIVEL NACIONAL EN ÁREAS PROTEGIDAS, ZONAS DE AMORTIGUAMIENTO Y DE ADMINISTRACIÓN AMBIENTAL, EN LA ZONA ORIENTAL - VIGENCIA FISCAL 2022-2023		Mejoramiento de las condiciones físicas de las estructuras que ocupa el Ministerio de Ambiente	Estructuras que ocupa el Ministerio de Ambiente fortalecidas	40014698295 (FORESTAL)	B/. 299,996.42
Sub Total - ADMINISTRACIÓN Y FINANZAS							B/. 357,809.20
B-9 - DIRECCIÓN DE COSTAS Y MARES							
INVERSIÓN AMBIENTAL	B.9.1	PROYECTO DE DIVERSIDAD, DISTRIBUCIÓN Y COBERTURA DE ECOSISTEMAS DE CORALES Y PASTOS MARINOS EN PANAMÁ		Establecer las metodologías para el monitoreo marino en las comunidades arreciferas y de pastos marinos en la costa Pacífica y del Caribe panameño, con el incremento de la modernización en técnicas y de equipos e incremento de las capacidades del recurso humano científico de DICOMAR y certificación internacional del Monitoreo de Costas y Mares	Monitoreo de arrecifes y planicies submarinas con Pasto Marino empleando nuevas tecnologías con equipos para procesar datos, equipos de buceo, herramientas de buceo, toma de muestras y protección, drones sumergibles, contratos de servicios especiales de apoyo a la gestión y la certificación y acreditación internacional del M&E, establecidos y alcanzados	40014697420 (VIDA - SILVESTRE)	B/. 5,491.73
INVERSIÓN AMBIENTAL	B.9.2	PROYECTO PARA LA IMPLEMENTACIÓN DE ESTRATEGIAS DE GESTIÓN INTEGRAL PARA LA ORDENACIÓN, CONSERVACIÓN Y PROTECCIÓN DEL ECOSISTEMA DE MANGLAR Y OTROS RECURSOS COSTEROS Y MARINOS: Fase I		Incremento de las competencias para la gestión de manejo sostenible de los recursos Costeros y Marinos, mediante contratos de servicios especiales científicos y la elaboración de un Plan de Acción en el Manejo de Zonas de Manglares	Un Plan de Manejo para Manglares establecido, adquisición de equipos tecnológicos, contratos por servicios especiales y de consultoría y capacitación del recurso humano de DICOMAR en temas de Manglares	40014697420 (VIDA - SILVESTRE)	B/. 20,023.09
INVERSIÓN AMBIENTAL	B.9.3	ACCIONES PARA LA CONSERVACIÓN DE LA MEGAFaUNA MARINA Y OTROS RECURSOS COSTEROS MARINOS EN EL PACÍFICO Y CARIBE PANAMEÑO		Conocer el estado actual de las poblaciones de las especies más representativas de la megafauna marina en sitios claves de la República de Panamá	Programa de monitoreo del Ministerio de Ambiente para garantizar la conservación, protección y manejo sostenible de la megafauna marina elaborado e implementado	40014698428 (CUENCAS HIDROGRÁFICAS)	B/. 25,973.44
INVERSIÓN AMBIENTAL	B.9.4	DIVERSIDAD, DISTRIBUCIÓN Y COBERTURA DE ECOSISTEMAS DE CORALES Y PASTOS MARINOS EN PANAMÁ - FASE II		Establecer las metodologías para el monitoreo marino en las comunidades arreciferas y de pastos marinos en la costa Pacífica y del Caribe panameño, con el incremento de la modernización en técnicas y de equipos e incremento de las capacidades del recurso humano científico de DICOMAR y certificación internacional del Monitoreo de Costas y Mares	Monitoreo de arrecifes y planicies submarinas con Pasto Marino empleando nuevas tecnologías con equipos para procesar datos, equipos de buceo, herramientas de buceo, toma de muestras y protección, drones sumergibles, contratos de servicios especiales de apoyo a la gestión y la certificación y acreditación internacional del M&E, establecidos y alcanzados	40014698295 (FORESTAL)	B/. 5,216.25
INVERSIÓN AMBIENTAL	B.9.5	ACCIONES PARA LA CONSERVACIÓN DE LA MEGAFaUNA MARINA Y OTROS RECURSOS COSTERO MARINOS EN EL PACÍFICO Y CARIBE PANAMEÑO - FASE II		Conocer el estado actual de las poblaciones de las especies más representativas de la megafauna marina en sitios claves de la República de Panamá	Programa de monitoreo del Ministerio de Ambiente para garantizar la conservación, protección y manejo sostenible de la megafauna marina elaborado e implementado	40014697420 (VIDA - SILVESTRE)	B/. 2,038.00
Sub Total - COSTAS Y MARES							B/. 58,742.51
B-10. - DIRECCIÓN DE EVALUACIÓN DE IMPACTO AMBIENTAL							
BIENES	B.10.1	DIGITALIZACIÓN DE ESTUDIOS DE IMPACTO AMBIENTAL CATEGORIA I, II Y III, CARTOGRAFÍA Y DOCUMENTOS DE REFERENCIA PARA LA OPERATIVIDAD Y EFECTIVIDAD DEL PROCESO DE EVALUACIÓN DE IMPACTO AMBIENTAL		Contrato para servicios de digitalización, modernización y actualización de las Unidades de Trabajo para los Estudios de Evaluación de Impacto Ambiental con nuevos equipos computacionales, de impresión y escaneo de documentos técnicos de alto perfil	Un contrato de Servicios de Digitalización ejecutado y equipos entregados y en funcionamiento	40014697420 (VIDA - SILVESTRE)	B/. 1,254.97
Sub Total - EVALUACIÓN DE IMPACTO AMBIENTAL							B/. 1,254.97
B-11 - DIRECCIÓN DE POLÍTICA AMBIENTAL							
INVERSIÓN AMBIENTAL	B.11.5	PLATAFORMA PARA LA CONSULTA PÚBLICA DE LA(S) EVALUACIÓN AMBIENTAL ESTRATÉGICA (EAE) EN EL SISTEMA NACIONAL DE INFORMACIÓN AMBIENTAL (SINIA) /DESARROLLO DEL SISTEMA ELECTRÓNICO DE INFORMACIÓN AMBIENTAL ESTRATÉGICA (SIAE)		Desarrollar un sistema de información electrónica en el Sistema Nacional de Información Ambiental (SINIA) del Ministerio de Ambiente, llamado Sistema de Información Ambiental Estratégica (SIAE)	SIAE implementado y en funcionamiento en la Plataforma del SINIA	40014697420 (VIDA - SILVESTRE)	B/. 32,900.00
Sub Total - POLÍTICA AMBIENTAL							B/. 32,900.00


ANDREA PEREZ GUARDIA
Gerente / Secretaria del Consejo Directivo, encargada
MIAMBIENTE / FIDEICOMISO


JUAN CARLOS NAVARRO
Ministro de Ambiente / Presidente del Consejo Directivo
MIAMBIENTE / FIDEICOMISO

